

Zahl:  
31424/2020

Bearbeiter:  
Ing. Se/He

Datum:  
20.10.2020

**Betrifft: Marktgemeinde Guntramsdorf  
Verordnung von Sperrflächen, Halte und Parkverbote,  
sowie von markierten Längsparkflächen in der Feldgasse  
auf dem Grundstück 195/1 vor den Liegenschaften  
Feldgasse 7, 13, 15 und 17**

**Lt. Verordnungsplänen Nr. 1-FE und Nr. 2-FE, von 19.10.2020**

## **VERORDNUNG**

Gemäß § 94 d in Verbindung mit § 43, Ziff. 1 b und dem §55 der Straßenverkehrsordnung (STVO 1060), BGBl. Nr. 159, in der der derzeit geltenden Fassung, werden folgende Verkehrsmaßnahmen verordnet:

**„Halten und Parken verboten“** gemäß § 52, Ziff. 13 b der StVO 1960, i.d.d.g. Fassung, entlang des östlichen Fahrbahnrandes der Feldgasse, im Bereich der **Grundstückseinfahrt Feldgasse 7**, sowie im Bereich der **Grundstückseinfahrten Feldgasse 13 und 15**.

Dieses Verbot ist durch die Aufbringung von gelben Linien gemäß § 55, Abs. 8, der StVO 1960, i.d.d.g. Fassung, („Verkehrsleiteinrichtungen-gelbe Linie“) kundzumachen.

**„Längsparkstreifen“** gemäß § 23, Ziff. 2 der StVO 1960, i.d.d.g. Fassung, für folgenden Bereich:

- **1 Längsparkfläche mit einer Breite von ca. 2,6m entlang des östlichen Fahrbahnrandes der Feldgasse, beginnend ab der nördlichen Grundstücksgrenze des Objektes Feldgasse 13, auf eine Länge von ca. 9,40m in Richtung Süden.**

- **1 Längsparkfläche mit einer Breite von ca. 2,6m entlang des östlichen Fahrbahnrandes der Feldgasse, beginnend ab dem südlichen Ende der Grundstückseinfahrt des Objektes Feldgasse 15, auf eine Länge von ca. 19,85m in Richtung Süden.**

„**Sperrfläche**“ gemäß § 24, Ziff. 1m der StVO 1960, i.d.d.g. Fassung, für folgenden Bereich:

- **1 Sperrfläche westlich der Grundstücke Feldgasse 15 und 17 in der Verlängerung der bestehenden Grünfläche, zwischen dem ca. 1,25m breiten Gehsteig und dem Längsparkstreifen.**
- **1 Sperrfläche westlich des Grundstückes Feldgasse 13 mit einer Länge von ca. 9,40m, zwischen dem ca. 1,50m Gehsteig und dem Längsparkstreifen.**
- **2 Sperrflächen westlich des Grundstückes Feldgasse 7, jeweils vor und hinter der Einfahrt, zwischen der Fahrbahn und dem Gehsteig.**

**Die Verordnungspläne Zahl Nr.1-FE und Nr.2-FE bildet einen wesentlichen Bestandteil dieser Verordnung.**

Diese werden gemäß §55 StVO markiert

Gemäß § 44 der STVO 1960 tritt diese Verordnung mit der Markierung der Flächen in Kraft.



Der Vizeürgermeister




A handwritten signature in black ink, appearing to read "Nikolaus Brenner".

Nikolaus Brenner

angeschlagen am: 21.10.2020

abgenommen am: 22.11.2020

Legende:

-  Parkfläche
-  Sperrfläche
-  Halten- und Parken  
Verboten (gelbe Linie)



powered by ms.GIS



Keine Haftung für Vollständigkeit und Richtigkeit. Kein Rechtsanspruch aus obiger Karte ableitbar

Maßstab: 1: 200

MARKTGEMEINDE GUNTRAMSDORF  
2353 GUNTRAMSDORF, RATHAUS VIERTEL 1/1




19.10.20 | heyand | ...


VERORDNUNGSPLAN

NR. 1-FE

19.10.2020

Legende:

-  Parkfläche
-  Sperrfläche
-  Halten- und Parken  
Verboten (gelbe Linie)



powered by ms-GIS

Keine Haftung für Vollständigkeit und Richtigkeit. Kein Rechtsanspruch aus obiger Karte ableitbar

Maßstab: 1: 200



MARKTGEMEINDE GUNTRAMSDORF  
2353 GUNTRAMSDORF, RATHAUS VIERTEL 1/1

19.10.20 | heyand | ...

VERORDNUNGSPLAN NR. 2 - FE

19.10.2020