

Zahl:
32049/2022

Bearbeiter:
Ing. Se/He

Datum:
01.03.2022

Betrifft: Marktgemeinde Guntramsdorf
- Verordnung von markierten Längsparkflächen
- Verordnung von Halteverbotsbereichen
- Verordnung eines Parkverbotsbereichs
in der Mühlgasse auf dem Grundstück 123/4

Lt. der Planskizze Zahl MÜ-1B-180122, von 18.01.2022 und
Planskizze Zahl MÜ-2B-180122, von 18.01.2022

VERORDNUNG

Gemäß § 94 d, in Verbindung mit § 43, Ziff. 1 b und dem §55, der Straßenverkehrsordnung (STVO 1060), BGBl. Nr. 159, in der der derzeit geltenden Fassung, werden folgende Verkehrsmaßnahmen verordnet:

„**Längsparkstreifen**“ gemäß § 23, Ziff. 2 der StVO 1960, i.d.d.g. Fassung, für folgenden Bereich:

- **1 Längsparkstreifen mit einer Breite von 2,50m, entlang des nordöstlichen Fahrbahnrandes der Mühlgasse, beginnend ab dem südwestlich Gebäudeeck des bestehenden Gebäudes der Mühlgasse 1, auf eine Länge von ca. 31m.**
(mit „A“ im Verordnungsplan MÜ-1B-180122 eingezeichnet)
- **1 Längsparkstreifen mit einer Breite von 2,50m, entlang des nordöstlichen Fahrbahnrandes der Mühlgasse, beginnend nach 8m nach dem südöstlichen Ende der Parkfläche „A“ (im Verordnungsplan MÜ-1B-180122 eingezeichnet), auf eine Länge von ca. 22m.**
(mit „B“ im Verordnungsplan MÜ-1B-180122 eingezeichnet)

- **1 Längsparkstreifen mit einer Breite von 2,20m, entlang des westlichen Fahrbahnrandes der Mühlgasse, beginnend ca. 35m nach dem südöstlichen Ende des Längsparkstreifens „B“ (im Verordnungsplan MÜ-1B-180122 eingezeichnet), auf eine Länge von ca. 15,5m in südliche Richtung verlaufend.
(mit „C“ im Verordnungsplan MÜ-1B-180122 eingezeichnet)**
- **1 Längsparkstreifen mit einer Breite von 2,20m, entlang des westlichen Fahrbahnrandes der Mühlgasse, beginnend ca. 7m nach dem südlichen Ende des Längsparkstreifens „C“ (im Verordnungsplan MÜ-1B-180122 eingezeichnet), auf eine Länge von ca. 30m in südliche Richtung verlaufend.
(mit „D“ im Verordnungsplan MÜ-1B-180122 eingezeichnet)**
- **1 Längsparkstreifen mit einer Breite von 2,20m, entlang des westlichen Fahrbahnrandes der Mühlgasse, beginnend ca. 21m nach dem südlichen Ende des Längsparkstreifens „D“ (im Verordnungsplan MÜ-1B-180122 eingezeichnet), auf eine Länge von ca. 22,5m in südliche Richtung verlaufend.
(mit „E“ im Verordnungsplan MÜ-1B-180122 eingezeichnet)**

Diese werden gemäß §55 StVO markiert

„Halten und Parken verboten“ gemäß § 52, Ziff. 13 b der StVO 1960, i.d.d.g. Fassung für folgenden Bereich:

- **„Halten und Parken verboten“ auf eine Länge von ca. 105m entlang des südwestlichen Fahrbahnrandes der Mühlgasse. Beginnend am östlichen Ende der Zufahrt des Objektes Mühlgasse 2, bis zum nördlichen Ende der Parkfläche „C“ (im Verordnungsplan MÜ-1B-180122 eingezeichnet).**
- **„Halten und Parken verboten“ auf eine Länge von ca. 138m entlang des östlichen Fahrbahnrandes der Mühlgasse. Beginnend am südöstlichen Ende der Parkfläche „B“ (im Verordnungsplan MÜ-1B-180122 eingezeichnet), bis zum südlichen Ende des Grundstückes Gst.Nr. 51/1, des Objektes Mühlgasse 7.**

Gemäß § 44 der STVO 1960 tritt diese Verordnung mit der Aufstellung der entsprechenden Verkehrszeichen in Kraft.

„Parken verboten“ gemäß § 52 a, Ziff. 13 a der StVO 1960, i.d.d.g. Fassung,
für folgenden Bereich:

- **„Parken verboten“ auf die Länge von ca. 15m entlang des nördlichen Fahrbahnrandes der Mühlgasse, zwischen der Brücke über den Badener Mühlbach und der Parkplatzausfahrt. (im Ordnungsplan MÜ-2B-180122 eingezeichnet)**

Gemäß § 44 der STVO 1960 tritt diese Verordnung mit der Aufstellung der entsprechenden Verkehrszeichen in Kraft.

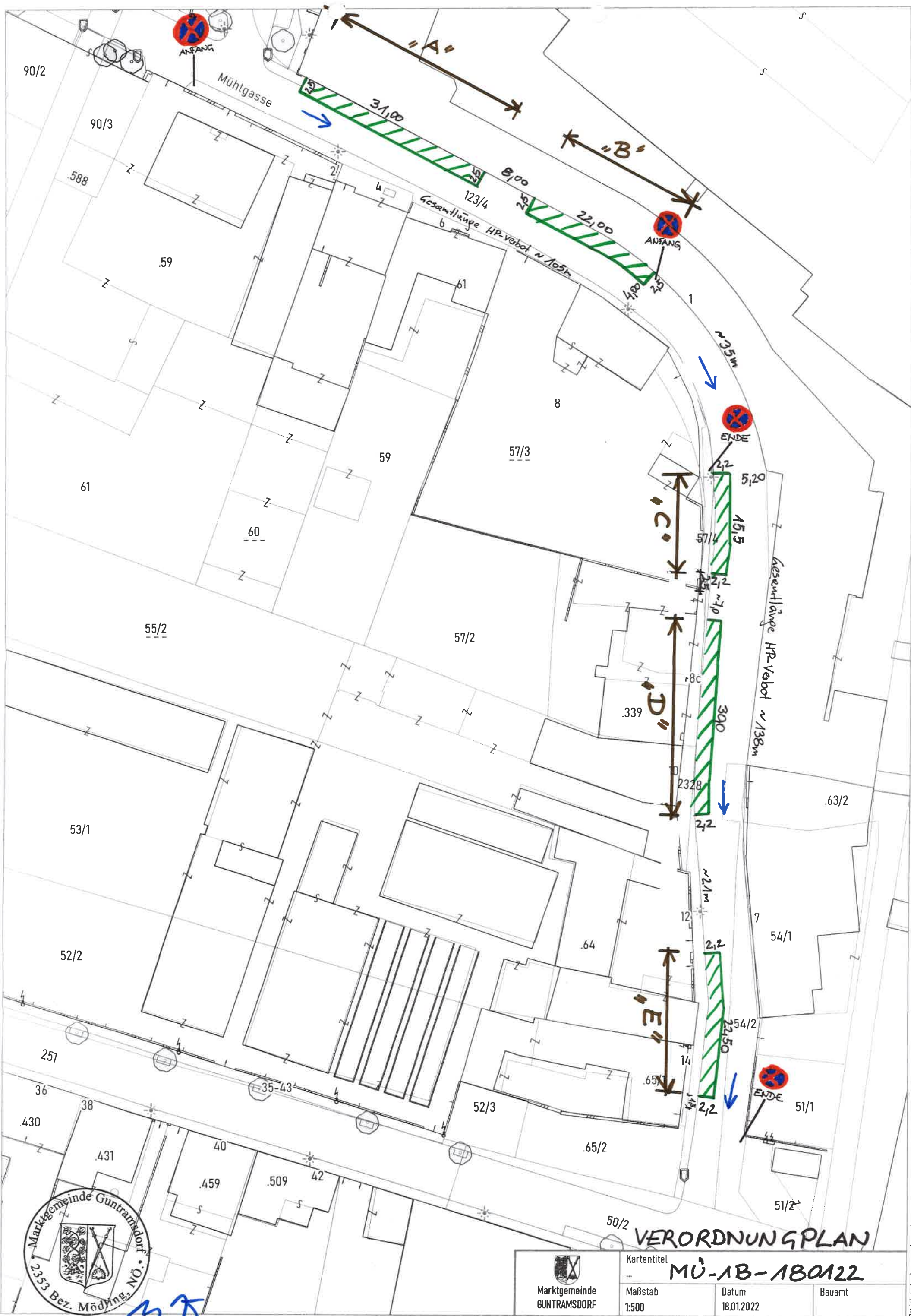
Die Planskizzen Zahl MÜ-1B-180122, sowie MÜ-2B-180122 bilden einen wesentlichen Bestandteil dieser Verordnung.




Der Bürgermeister

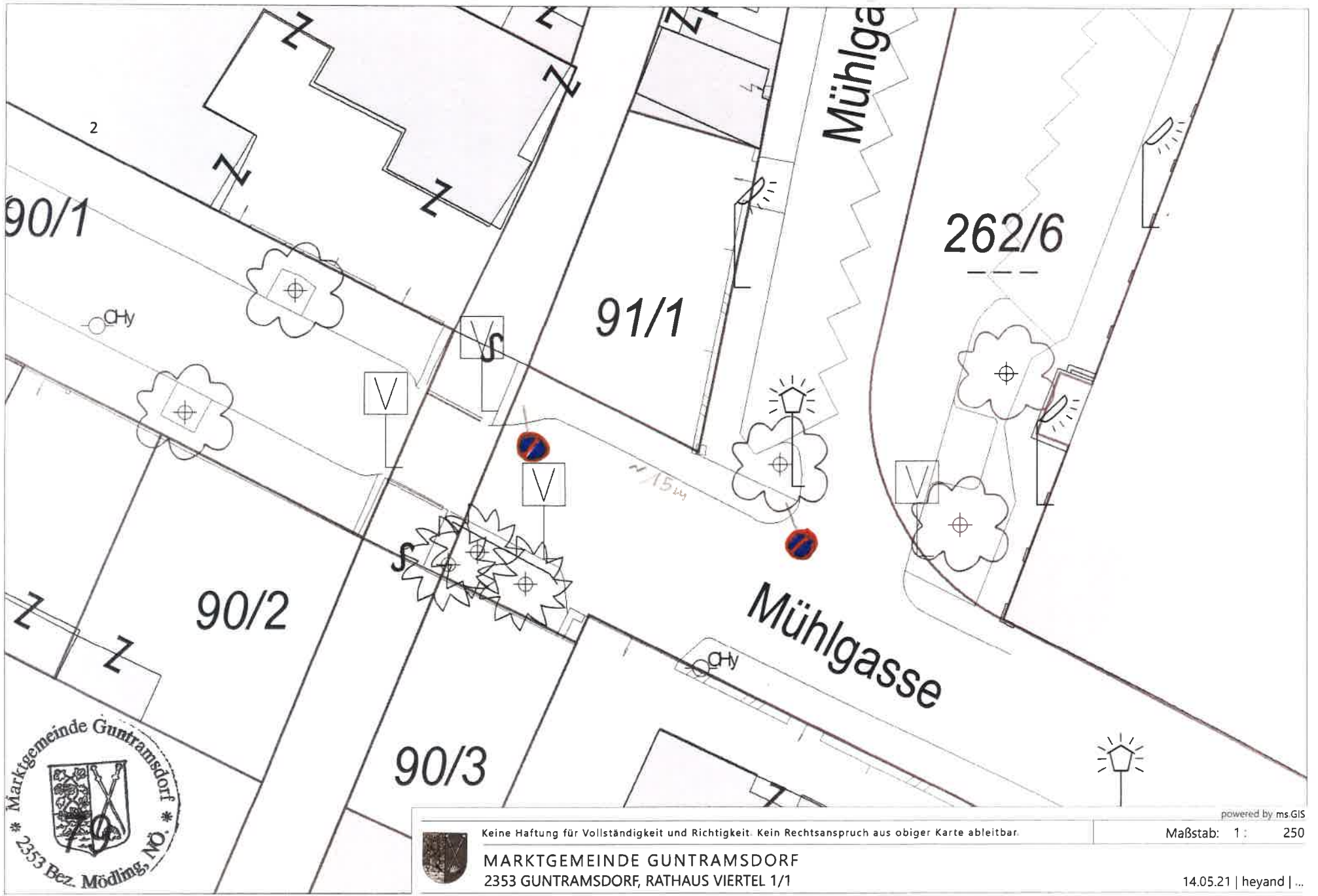
Robert Weber MSc

angeschlagen am: 02.03.2022
abgenommen am: 04.04.2022



VERORDNUNGSPLAN

 Marktgemeinde GUNTRAMSDORF	Kartentitel MÜ-1B-180122		
	Maßstab 1:500	Datum 18.01.2022	Bauamt



MR

VERORDNUNGSPLAN MÜ-2B-180122

18.01.2022